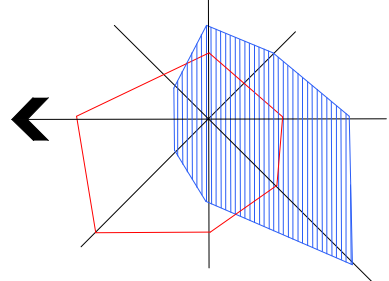
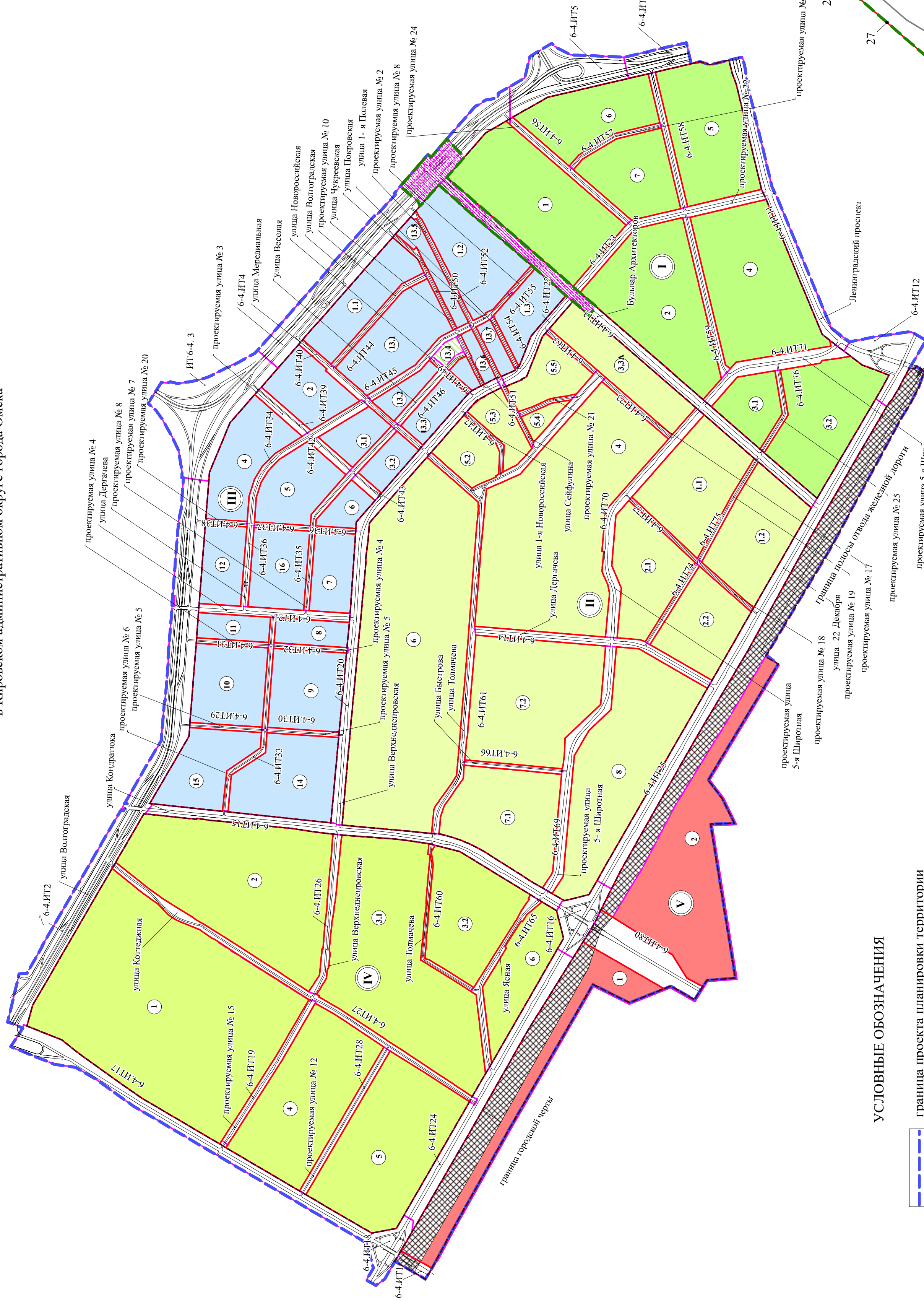


Чертеж межевания территории улично-дорожной сети бульвара Архитекторов (от улицы Волгоградской до улицы Верхнеднепровской) проекта планировки территории, расположенной в границах: Ленинградский проспект – граница полосы отвода железной дороги – граница городской черты – улица 1-я Любимская – улица Волгоградская в Кировском административном округе города Омска

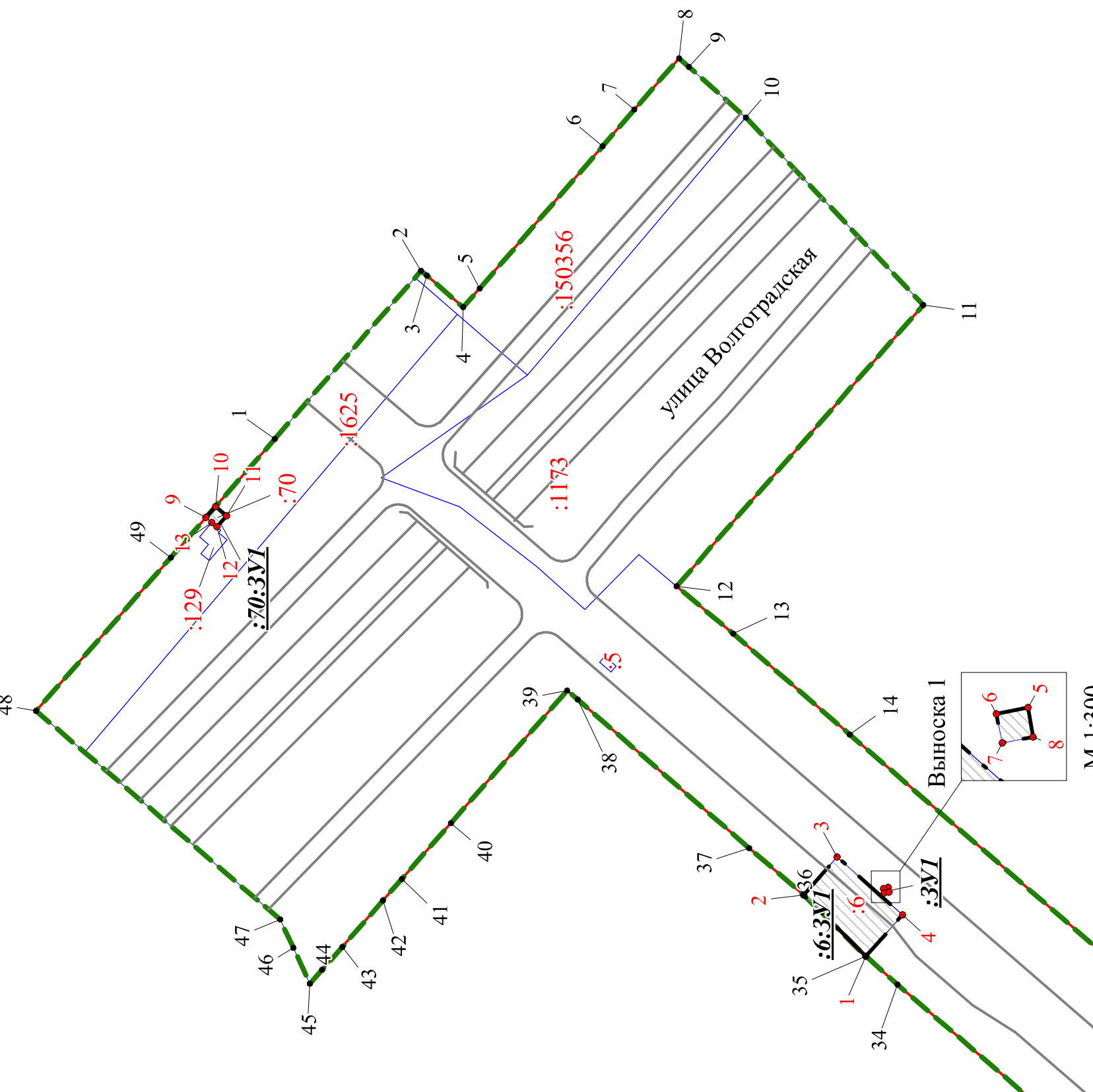


и элементов планировочной структуры проекта планировки территории, расположенной в границах: Ленинградский проспект – граница полосы отвода железной дороги – граница городской черты – улица 1-я Любимская – улица Волгоградская в Кировском административном округе города Омска



УСЛОВНЫЕ ОБОЗНАЧЕНИЯ

- граница проекта планировки территории
- граница проекта межевания территории
- граница городской черты
- проектируемая территория
- красные линии
- граница жилого района
- граница элемента планировочной структуры (линейного объекта)
- номер планировочного района
- номер элемента планировочной структуры
- дороги
- полоса отвода железной дороги
- земли общего пользования
- территория I жилого района
- территория II жилого района
- территория III жилого района
- территория IV жилого района
- территория V жилого района
- номер элемента планировочной структуры (линейного объекта)

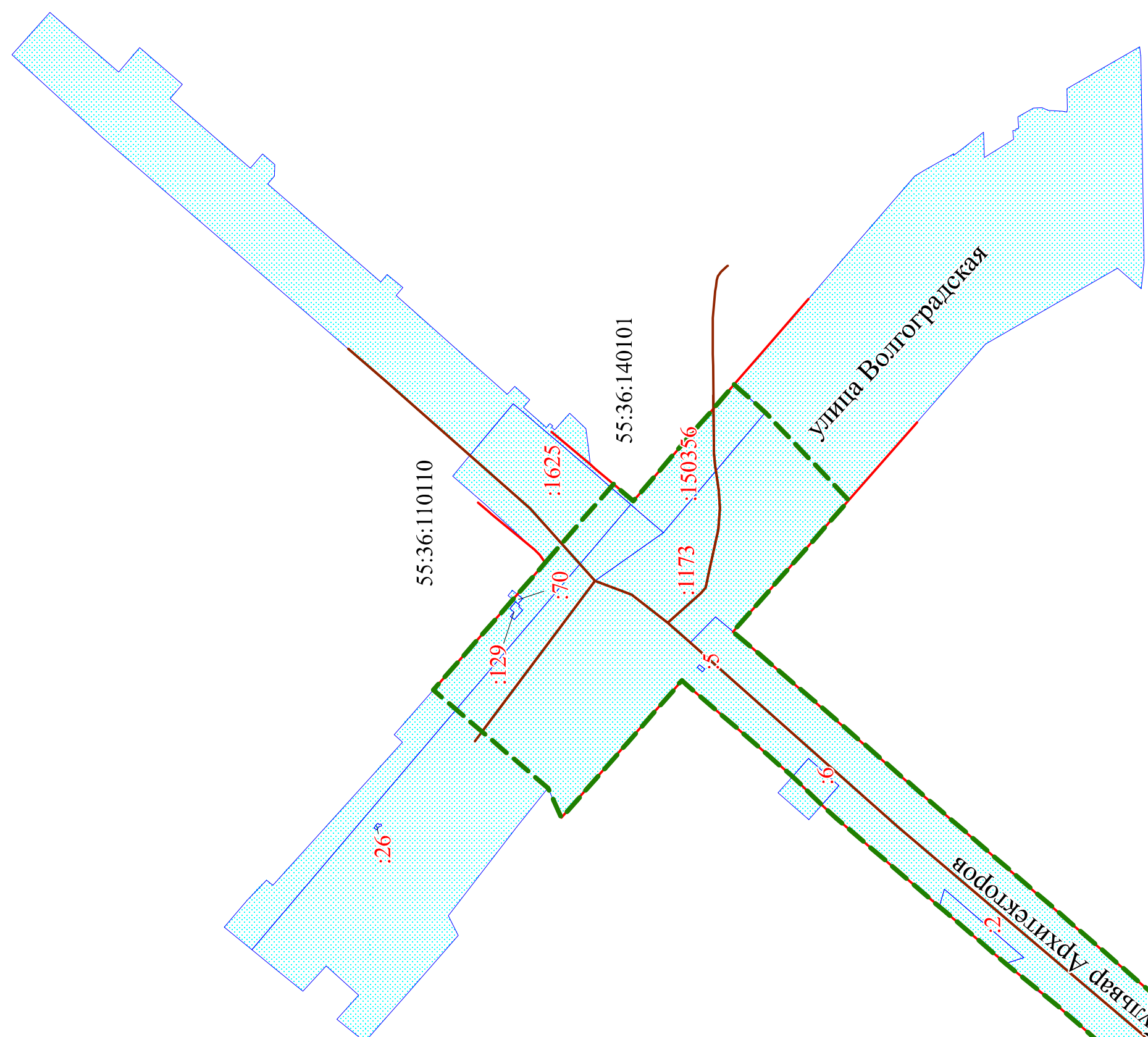


УСЛОВНЫЕ ОБОЗНАЧЕНИЯ

- граница проекта межевания территории
- красные линии
- земельные участки, учтенные в ЕГРН
- образуемые земельные участки (территории) общего пользования
- номер образуемого земельного участка
- дороги, улицы, проезды
- номер характерных точек образуемых земельных участков
- номер характерных точек границ территории проекта межевания

Приложение к проекту межевания территории улично-дорожной сети бульвара Архитекторов (от улицы Волгоградской до улицы Верхнеднепровской) проекта планировки территории, расположенной в границах: Ленинградский проспект – граница полосы отвода железной дороги – граница городской черты – улица 1-я Любимская – улица Волгоградская в Кировском административном округе города Омска

М 1:4000
Схема кадастрового плана территории



УСЛОВНЫЕ ОБОЗНАЧЕНИЯ

- граница проекта межевания территории
- красные линии
- земельные участки, учтенные в ЕГРН
- номер кадастрового квартала
- граница кадастрового квартала

Примечание:

- Разработчик: ООО «Национальный земельный фонд».
- Заказчик: департамент архитектуры и градостроительства Администрации города Омска.
- Координаты характерных точек определены аналитическим методом, средняя квадратическая погрешность местоположения характерных точек не более 0,10 м.